

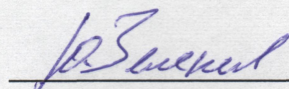
АКТ

государственной историко-культурной экспертизы
раздела документации, обосновывающей меры по обеспечению сохранности
объекта культурного (археологического) наследия регионального
(республиканского) значения - достопримечательное место «Культурный слой
исторического центра города Казани XI–XVIII вв.» при проведении земляных,
мелиоративных и (или) хозяйственных работ и иных работ в границах территории
объекта культурного наследия:

Раздела «Обеспечение сохранности объекта культурного (археологического)
наследия регионального (республиканского) значения – Достопримечательное
место «Культурный слой исторического центра города Казани XI–XVIII вв.» к
проекту строительства объекта «Торгово-административное здание» по адресу:
г. Казань, ул. Баумана, д. 33 (кадастровый номер земельного участка:
16:50:010215:446)»

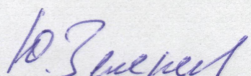
«09» декабря 2015 г.

Эксперт Министерства культуры РФ

 /Ю.А.Зеленеев

Казань, 2015

Подпись:



«09» декабря 2015 г.

Состав Акта:

Основания экспертизы	3
Объект хозяйственной деятельности	3
Место проведения экспертизы	3
Сроки проведения экспертизы	3
Сведения об эксперте	4
Заявление об ответственности	4
Объект экспертизы	4
Цель экспертизы	5
Заказчик экспертизы	5
Представленные документы	6
Сведения о проведенных исследованиях: методы, объем и характер работ	7
Перечень документов и материалов, привлекаемых при проведении экспертизы, а также использованной для нее специальной, технической и справочной литературы	8
Общая характеристика, имеющиеся факты и сведения	10
Историко-археологическая характеристика района расположения земельного участка	11
Обоснования выводов экспертизы.	14
Выводы экспертизы	16
Список приложений к Акту историко-культурной экспертизы	17

Подпись: _____

Ю. Заскрист

«09» декабря 2015 г.

Основания экспертизы.

Настоящее заключение государственной историко-культурной экспертизы составлено на основании требования государственного органа охраны объектов культурного наследия, в соответствии со ст. 28, 30 Федерального закона от 25.06.2002 №73-ФЗ «Об объектах культурного наследия (памятниках истории и культуры) народов Российской Федерации» (далее: Федеральный закон №73-ФЗ), Федерального закона от 22 октября 2014 года №315-ФЗ «О внесении изменений в Федеральный закон «Об объектах культурного наследия (памятниках истории и культуры) народов Российской Федерации» и отдельные законодательные акты Российской Федерации».

Объект хозяйственной деятельности.

Земельный участок – (кадастровый номер земельного участка: 16:50:010215:446, общая площадь 910 кв.м.), предполагаемый к хозяйственному освоению по проекту строительства объекта «Торгово-административное здание» по адресу: г. Казань, ул. Баумана, д. 33 (кадастровый номер земельного участка: 16:50:010215:446).

Место проведения экспертизы.

г. Казань.

Сроки проведения экспертизы.

Начало: 01.12.2015 г.

Окончание: 09.12.2015 г.

Подпись: Ю. Заскрил

«09» декабря 2015 г.

Сведения об эксперте.

Фамилия, имя отчество: *Зеленеев Юрий Анатольевич*

Образование: *высшее*

Специальность: *археолог*

Стаж работы по профилю экспертной деятельности: *37 лет*

Текущее место работы: *ФГБОУ ВПО «Марийский государственный университет»*

Документ об аттестации эксперта: *Приказ Министерства культуры РФ № 2123 от 19.12.2013 г.*

Заявление об ответственности.

Я, Зеленеев Юрий Анатольевич, автор настоящего экспертного заключения, несу полную ответственность за достоверность сведений, изложенных в настоящем заключении, в соответствии со ст.ст. 28, 29, 30 Федерального закона «Об объектах культурного наследия (памятниках истории и культуры) народов Российской Федерации» № 73-ФЗ от 25.06.2002, с Положением о государственной историко-культурной экспертизе, утвержденным постановлением Правительства РФ от 15.07.2009 г. № 569. Содержание ст. 307 УК РФ, об ответственности за дачу заведомо ложного заключения, мне известно и понятно.

Объект экспертизы.

Раздел документации, обосновывающей меры по обеспечению сохранности объекта культурного (археологического) наследия регионального (республиканского) значения - достопримечательное место «Культурный слой исторического центра города Казани XI–XVIII вв.» при проведении земляных,

Подпись: *Ю. Зеленеев*

«09» декабря 2015 г.

мелиоративных и (или) хозяйственных работ и иных работ в границах территории объекта культурного наследия:

Раздел «Обеспечение сохранности объекта культурного (археологического) наследия регионального (республиканского) значения – Достопримечательное место «Культурный слой исторического центра города Казани XI–XVIII вв.» к проекту строительства объекта «Торгово-административное здание» по адресу: г. Казань, ул. Баумана, д. 33 (кадастровый номер земельного участка: 16:50:010215:446)».

Цель экспертизы.

Определение соответствия раздела документации, обосновывающей меры по обеспечению сохранности объекта культурного наследия при проведении земляных, мелиоративных и (или) хозяйственных работ и иных работ в границах территории объекта культурного (археологического) наследия регионального (республиканского) значения - достопримечательное место «Культурный слой исторического центра города Казани XI–XVIII вв.» при проведении земляных, строительных, мелиоративных и (или) хозяйственных работ, цели обеспечения сохранности объектов культурного наследия при проведении земляных, мелиоративных и (или) хозяйственных работ и иных работ по проекту строительства объекта «Торгово-административное здание» по адресу: г. Казань, ул. Баумана, д. 33 (кадастровый номер земельного участка: 16:50:010215:446)».

Заказчик экспертизы.

Обособленное структурное подразделение ГНБУ «Академия наук РТ» «Институт археологии имени А.Х. Халикова Академии наук Республики Татарстан».

Подпись: Ю. Заскин

«09» декабря 2015 г.

Представленные документы:

1. Обращение Заказчика № 11/007-И 133 от 08.06.2015 г. о разработке Раздела «Обеспечение сохранности объекта культурного (археологического) наследия регионального (республиканского) значения – Достопримечательное место «Культурный слой исторического центра города Казани XI–XVIII вв.» к проекту строительства объекта «Торгово-административное здание» по адресу: г. Казань, ул. Баумана, д. 33 (кадастровый номер земельного участка: 16:50:010215:446)» (копия).
2. Кадастровая паспорт земельного участка № 1600/301/15-1307 от 12.01.2015 г. (кадастровый номер земельного участка: 16:50:010215:446) (копия).
3. Топографический план застройки земельного участка по ул. Баумана, 33 (кадастровый номер земельного участка: 16:50:010215:446) (копия).
4. Генплан застройки земельного участка адресу: г. Казань, ул. Баумана, д. 33 (кадастровый номер земельного участка: 16:50:010215:446). Материалы эскизного проекта строительства (М 1:500) (копия)
5. Материалы технических отчетов по инженерно-геологическим изысканиям на объекте «Торгово-офисное здание по ул. Баумана, 33 Вахитовского района г. Казани» (копия).
6. Раздел «Обеспечение сохранности объекта культурного (археологического) наследия регионального (республиканского) значения – Достопримечательное место «Культурный слой исторического центра города Казани XI–XVIII вв.» к проекту строительства объекта «Торгово-административное здание» по адресу: г. Казань, ул. Баумана, д. 33 (кадастровый номер земельного участка: 16:50:010215:446)»

Дополнительных сведений, которые могли бы повлиять на процесс проведения и результаты настоящей экспертизы, не поступало.

Подпись: Ю. Зарев

«09» декабря 2015 г.

Сведения о проведенных исследованиях: методы, объем и характер работ.

При подготовке настоящего заключения изучены материалы предыдущих научных историко-археологических и натурных обследований района расположения исследуемого земельного участка, подлежащего хозяйственному освоению по проекту строительства объекта «Торгово-административное здание» по адресу: г. Казань, ул. Баумана, д. 33 (кадастровый номер земельного участка: 16:50:010215:446). В процессе проведения экспертизы был выполнен анализ действующего законодательства в сфере охраны культурного наследия; сравнительный анализ всех данных, собранных по земельному участку, подлежащему хозяйственному освоению, с формулировкой выводов; оформление результатов исследований, проведенных в рамках государственной историко-культурной экспертизы, в виде настоящего Заключения. При проведении экспертизы экспертом было проведено аналитическое исследование представленной документации для определения научной обоснованности предлагаемых проектных решений обеспечения сохранности объекта культурного наследия. Историко-архитектурные, историко-градостроительные, архивные и иные специальные исследования, в дополнение к представленным материалам, экспертом не проводились в связи с отсутствием необходимости.

Имеющийся материал достаточен для заключения по предмету настоящей экспертизы.

Подпись: Ю. Зинин

«09» декабря 2015 г.

Перечень документов и материалов, привлекаемых при проведении экспертизы, а также использованной для нее специальной, технической и справочной литературы.

1. Федеральный Закон Российской Федерации от 25.06.2002 г. № 73-ФЗ «Об объектах культурного наследия (памятниках истории и культуры) народов Российской Федерации».
2. Постановление Правительства Российской Федерации от 15.07.2009 г. № 569 «Об утверждении Положения о государственной историко-культурной экспертизе».
3. Постановление Правительства Российской Федерации от 20.02.2014 г. № 127 «Об утверждении Правил выдачи, приостановления и прекращения действия разрешений (открытых листов) на проведение работ по выявлению и изучению объектов археологического наследия».
4. Постановление Правительства Российской Федерации от 26.04.2008 г. № 315 «Об утверждении Положения о зонах охраны объектов культурного наследия (памятников истории и культуры) народов Российской Федерации».
5. Постановление Правительства Российской Федерации от 23.07.2015 г. № 740 «О федеральном государственном надзоре за состоянием, содержанием, сохранением, использованием, популяризацией и государственной охраной объектов культурного наследия».
6. Закон Республики Татарстан от 01.04.2005 г. № 60-ЗРТ «Об объектах культурного наследия в Республике Татарстан».
7. Указ Президента Республики Татарстан от 20.09.2002 г. № УП- 824 «О мерах по обеспечению соблюдения законодательства об охране и использовании памятников истории и культуры».

Подпись: _____

Ю. Зинев

«09» декабря 2015 г.

8. Постановление Кабинета Министров Республики Татарстан от 15.02.2010 г. № 79 «Об отнесении к объектам культурного наследия регионального (республиканского) значения в виде достопримечательного места культурного слоя г. Казани».

9. Постановление Кабинета Министров Республики Татарстан от 30.09.2010 г. № 774 «О внесении изменений в Постановление Кабинета Министров Республики Татарстан от 15.02.2010 г. № 79 «Об отнесении к объектам культурного наследия регионального (республиканского) значения в виде достопримечательного места культурного слоя г. Казани».

10. Проект зон охраны памятников истории и культуры г. Казани по Постановлению Совета Министров ТАССР от 23.09.1988 г. № 334.

11. Приказ Министерства культуры Республики Татарстан от 19.03.2010 г. № 145 «Об утверждении характера использования, ограничений на использование и требований к хозяйственной деятельности, проектированию и строительству на территории достопримечательных мест города Казани».

12. Положение о порядке проведения археологических полевых работ и составления научной отчётной документации, утвержденное постановлением Отделения историко-филологических наук Российской академии наук от 27 ноября 2013 г. № 85.

13. Методика определения границ территорий объектов археологического наследия (от 27 января 2012 г. № 12-01-39/05-АБ).

14. Свод реставрационных правил: «Рекомендации по проведению научно-исследовательских, изыскательских, проектных и производственных работ, направленных на сохранение объектов культурного наследия (памятников истории и культуры) народов Российской Федерации» (СРП-2007). М., 2011.

Подпись: Ю. Зинер

«09» декабря 2015 г.

Общая характеристика участка (кадастровый номер земельного участка: 16:50:010621:55), имеющиеся факты и сведения.

В административном отношении участок расположен по адресу: Республика Татарстан, ул. Баумана, д. 33, Вахитовского района г. Казани (земельный участок с кадастровым номером: 16:50:010215:446, общей площадью 910 кв.м). Участок располагается в квартале, ограниченном современными ул.ул. Астрономическая, Профсоюзная, Университетская города Казани, в границах объекта культурного наследия регионального (республиканского) значения - достопримечательное место «Культурный слой исторического центра города Казани XI–XVIII вв.».

Земельный участок (кадастровый номер 16:50:010215:446), планируемый к хозяйственному использованию по проекту строительства объекта «Торгово-административное здание», расположен в пределах III надпойменной террасы левобережья р. Волга. Абсолютные отметки земельного участка изменяются в пределах 58,88-59,99 м по балтийской системе.

Участок под проектируемые работы представляет собой неровную и свободную от застроек территорию, занятую мусорными контейнерами и автопарковкой. В настоящее время участок расположен между двумя различными по этажности зданиями, являясь при этом «связующим звеном» между существующими постройками.

В соответствии с проектом строительства объекта «Торгово-административное здание» по адресу: г. Казань, ул. Баумана, д. 33 (кадастровый номер земельного участка: 16:50:010215:446)», предусмотрено строительство торгово-административного комплекса. Проектируемый объект представляет собой 5-и этажное здание:

- на 1-ом этаже располагается бутик;
- административные помещения финансовой организации занимают частично 1-

Подпись: Ю. Зеленя

«09» декабря 2015 г.

ый, 2-ой и 3-ий этажи;

- на 4 и 5 этажах находятся по 2 апартамента (каждый общей площадью около 200 кв.м.).

Площадь застройки составляет 910 кв.м.

Для определения наличия и мощности залегания культурных слоев на участке следует учитывать особенности его географического расположения.

Историко-археологическая характеристика района расположения земельного участка.

Земельный участок (кадастровый номер земельного участка: 16:50:010215:446), предполагаемый к освоению по проекту строительства объекта «Торгово-административное здание», находящийся по адресу г. Казань, Вахитовский район, ул. Баумана, 33, локализуется улицами Астрономическая, Профсоюзная, Университетская, и расположен на территории исторического центра г. Казани.

Интересующая нас территория начала осваиваться во времена Казанского ханства. Неукрепленный посад Казани развивался в южном направлении, вглубь береговой линии от р. Казанка.

В районе современных ул.ул. Баумана и Островского нижний посад Казани стал образовываться, вероятно, с XIV века и особенно в XVI в., причём, застройки сопровождались искусственным изменением рельефа: засыпались топкие места, прорывались осушительные каналы, регулировалось течение р. Булак.

На центральных улицах города сохранилось множество признаков прежде находившихся здесь оврагов. Овраги, имевшие оборонное значение, располагались в районах улиц Чернышевского, Баумана (в районе Дома печати), К. Наджми, Астрономической и т.п.

В 1930-1931 гг. в квартале, ограниченном улицами Баумана, Профсоюзная,

Подпись: Ю.З. Векел

«09» декабря 2015 г.

М. Джалиля и К. Наджми, при постройке Дома печати обнаружен древний овраг (ширина 16-44 м., глубина до 7,5 м.). По археологическим данным, он начал засыпаться в XVII в., но существовал ещё в первой четверти XVIII в., и как показывает очертание, улица Проломная (совр. ул. Баумана) имела перегиб в этом месте, видимый на плане города Казани 1730 г.

После событий 1552 года роль изменяться территория посада, растёт его значение в жизни города, образуются новые и расширяются ранее существовавшие слободы.

В середине XVI века Новая слобода была обнесена острожными стенами, но пожар 1579 года уничтожил все постройки. Границы Новой слободы удалось восстановить лишь в первой четверти XVII столетия. В этот период слобода расширялась в южном направлении: озеро Гузеево, которое являлось ее южной границей, постепенно было засыпано, а центральная ее улица – Проломная – не приобрела еще такого значения, которое имеет сейчас ул. Баумана. По материалам «Переписной книги г. Казани 1646 года» Новая слобода была переименована в Богоявленскую, которая к середине XVII в. перестала выполнять военную функцию и превратилась в торгово-ремесленную часть города. В 1654 г. в результате эпидемии чумы вымерло практически все ее население. Жизнь здесь стала налаживаться только ко второй половине 1650-х гг. На месте Проломных ворот была построена деревянная церковь во имя Богоявления Господня. В последующем времени слобода также претерпевала значительные изменения.

В 1720-е гг. при губернаторе А.П. Волынском, мясной и рыбный торги были перенесены в конец ул. Проломная, где образовалась Рыбнорядская улица. С этого времени улица стала основным центром торговли в южной части г. Казань.

На планах города XVIII в. исследуемая территория входила в квартал с деревянной застройкой. В XIX в. квартал отмечен каменными строениями.

На плане г. Казани 1884 г. рассматриваемый квартал ограничивался ул. ул. Предтеченская - Поперечно-Воскресенская – Проломная. На плане города

Подпись: Ю. Зинер

«09» декабря 2015 г.

1913 г., изданном на основе карты М.М. Перевощикова, исследуемый район ограничивался улицами Малая Проломная – Поперечно-Воскресенская – Большая Проломная. Территория исследований расположен на территории 72 квартала 2 части этой карты, на углу ул.ул. Поперечно-Воскресенская (современная ул. Астрономическая) и Проломная (современная ул. Баумана). Строения внутри квартала были каменными, одно- и двухэтажными. Здание было построено в 1850 г., представляя собой строение, выполненное в классическом стиле.

По плану, утвержденному Городской Управой 18 июля 1884 года, была произведена пристройка.

В настоящее время на земельном участке (кадастровый номер земельного участка: 16:50:010215:446, общая площадь 910 кв.м.), предполагаемый к хозяйственному освоению по проекту строительства объекта «Торгово-административное здание» по адресу: г. Казань, ул. Баумана, д. 33, построек не наблюдается.

Археологическая характеристика земельного участка

Планомерное изучение данной территории началось только в первой четверти прошлого столетия.

В 1924-1925 гг. на раскопках (Н.Ф. Калинин) недалеко от Вознесенской церкви выявлены культурные слои XVII-XVIII вв. Им же было найдено христианское кладбище на современной ул. Кави Наджми. В 1935 г. при исследовании траншеи на месте кладбища Николо-Вишняковской церкви были выявлены погребения в колодах. В 1937 г. по ул. Баумана (у театра «Родина») был найден колодец (М. Хомяков), на дне которого были обнаружены изразцы XVII в.

Новый этап в археологических исследованиях наступил с начала XXI столетия, когда начали проводиться интенсивные археологические изыскания в районе улицы Баумана, а также близ расположенных улиц. Археологическое изучение интересующего нас района на всем протяжении исследований было связано с проведением охранно-спасательных полевых работ на местах нового

Подпись: Ю. Зинер

«09» декабря 2015 г.

строительства. В июне-октябре 2000 года были начаты археологические наблюдения на местах заложения траншей и на участках резки грунта по ширине ул. Баумана, между ул. Чернышевского и М. Джалиля (выделены два слоя, хронологически сопоставимые с I и II слоями Казанского Кремля: I слой по вещевому материалу датирован XIX-XX вв., время отложения II слоя – вторая половина XVI-XVIII вв.) Более ранние напластования болгаро-татарского времени не зафиксированы.

В июле 2003 г. проведены охранно-спасательные исследования на ул. Астрономическая, 3/6 (при этом мощность культурных напластований датированных XVII-XX вв. вне сооружений достигала 140 см.).

В июне 2004 г. работы проводились на ул. Баумана, 44 (кинотеатр «Родина»). На основе отобранных вещественных материалов удалось выделить: I слой - XIX-XX вв., II слой – XVI-XVIII вв., в юго-восточном профиле, вероятно, выделился III слой – первая половина XVI в. Практически одновременно были проведены исследования по адресу ул. Баумана, 80: зафиксированы остатки жилых построек и хозяйственных ям, выявлены объекты и находки средневекового русского города (XVII-XIX вв.), а также культурные отложения XVII-XX в.в.

В том же году проводились археологические работы на улице Профсоюзная, 42. Мощность культурных напластований вне сооружений в сохранившихся местах не превышала 220 см. На основе отобранных вещественных материалов удалось выделить отложения XVI-XX столетий.

В ноябре 2005 года на месте строительства нового здания на улице Кави Наджми, 2/39, проведены археологические исследования. Мощность культурных напластований при этом составила в среднем 300 см. Зафиксированы культурные отложения XVII-XX вв.

На месте строительства объекта «Медицинский центр», и при производстве работ по устройству сетей водоснабжения, канализации и переноса

Подпись: Ю. Зеленев

«09» декабря 2015 г.

магистрального водовода в 2009-2011 гг. проводились охранно-спасательные исследования на перекрестке улиц Профсоюзная, 15 и Астрономическая, 19. (зафиксировали остатки сооружений XVII-XXI вв.). Суммарная мощность культурного слоя вне ям и сооружений составила 80-60 см. При археологических наблюдениях были найдены остатки траншеи и хозяйственных ям.

Результатом надзорных работ, проводимых по ул. Кремлевская, 10/15, в 2009 году, стало выявление девяти сооружений и одно погребение, в раскопе, также заложенном на данной территории, было зафиксировано одиннадцать сооружений второй половины XVII-XIX вв., из которых пять погребений и четырнадцать ям. При этом мощность культурных напластований увеличивалась на юго-восток, т.к. в более ранний период на этом месте проходил овраг, который в XVI- XVIII вв. засыпался и застраивался городскими зданиями.

В октябре-ноябре 2011 года на пересечении улиц Профсоюзная и Астрономическая в результате проведенных исследований были выявлены культурные напластования XX-XVII вв., найдены отдельные находки: монета московского великого князя Ивана IV, фрагменты белоглиняной керамики, относящихся к периоду XVI-XVII вв. Мощность культурных слоев при этом составила 125 см.

В результате проводившихся охранно-спасательных исследований летом 2012 года на улице Островского, д. 35А, (обнаружены: 1 сооружение второй половины или конца XX в. – это мусорная яма; 1 сооружение в виде мусорной ямы – первой половины XX в.; 2 сооружения датируемых XIX в. – остатки кирпичного здания и кирпичный канализационный коллектор; сооружения и объекты XVII столетия: 2 сооружения, 1 хозяйственная и 1 столбовая яма). Суммарная мощность обнаруженного слоя вне ям и сооружений составляла 170-180 см.

Подпись: _____

Ю. Захаров

«09» декабря 2015 г.

Обоснование выводов экспертизы.

На основе проведенных исследований установлено следующее:

1. Участок предполагаемой застройки располагается на территории объекта культурного наследия регионального (республиканского) значения - достопримечательное место «Культурный слой исторического центра города Казани XI–XVIII вв.».
2. Территория предполагаемого строительства объекта «Торгово-административное здание» по адресу: г. Казань, ул. Баумана, д. 33 (кадастровый номер земельного участка: 16:50:010215:446), могла быть освоена в XVI в.
3. Каменные строения на данной территории прослеживаются с XIX в.
4. Археологические исследования данного квартала начались в начале XXI в., и связаны с проведением спасательных полевых археологических работ на местах нового строительства.
5. Сведения об археологических исследованиях на территории, отведенной под строительство, отсутствуют.
6. Для характеристики культурного слоя на территории, отведенной под застройку, могут быть привлечены результаты исследовательских работ, проводившихся в предшествующие годы в непосредственной близости от исследуемого участка - по адресу Профсоюзная/Астрономическая. Мощность культурных слоев (датируемых XVI–XX вв.) вне сооружений доходила до отметки 125 см.
7. Изучение проектной документации позволяет выделить 1 вид земляных работ, проведение которых может ухудшить состояние объекта культурного (археологического) наследия регионального (республиканского) значения – Достопримечательное место «Культурный слой исторического центра города Казани XI–XVIII вв.», нарушить его целостность и сохранность, а

Подпись: Ю. Зинер

«09» декабря 2015 г.

именно: устройство котлована под строительство нового здания площадью 910 кв.м. по адресу ул. Баумана, 33 (кадастровый номер: 16:50:010215:446).

8. Общая площадь планируемых работ на территории ОКН: (устройство котлована здания) – 910 кв.м.

9. Специфика расположения территории землеотвода под новое строительство, результаты технического отчета по инженерно-геологическим изысканиям данного участка, исторические материалы о освоении местности с XVI века, необходимо проведение археологических изысканий на площади 75 кв. м., на наиболее перспективных участках землеотвода: в виде археологических раскопок участком 6х12,5 м., согласно историко-культурному опорному плану, для всестороннего исследования, точной фиксации и научной оценки отложений археологического культурного слоя и археологических объектов на данной территории.

Подпись: Ю. Зыряев

«09» декабря 2015 г.

Выводы экспертизы.

Экспертиза признает, что раздел документации, обосновывающей меры по обеспечению сохранности объекта культурного наследия при проведении земляных, мелиоративных и (или) хозяйственных работ и иных работ в границах территории объекта культурного наследия: Раздел «Обеспечение сохранности объекта культурного (археологического) наследия регионального (республиканского) значения – Достопримечательное место «Культурный слой исторического центра города Казани XI–XVIII вв.» к проекту строительства объекта «Торгово-административное здание» по адресу: г. Казань, ул. Баумана, д. 33 (кадастровый номер земельного участка: 16:50:010215:446)», подготовлен в соответствии с требованиями федерального законодательства в области сохранения культурного наследия и соответствует целям обеспечения сохранности объектов культурного наследия при проведении земляных, мелиоративных и (или) хозяйственных работ и иных работ.

Подпись: Ю. Зверев

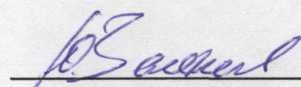
«09» декабря 2015 г.


Список приложений к Акту историко-культурной экспертизы.

1. Обращение Заказчика № 11/007-И 133 от 08.06.2015 г. о разработке Раздела «Обеспечение сохранности объекта культурного (археологического) наследия регионального (республиканского) значения – Достопримечательное место «Культурный слой исторического центра города Казани XI–XVIII вв.» к проекту строительства объекта «Торгово-административное здание» по адресу: г. Казань, ул. Баумана, д. 33 (кадастровый номер земельного участка: 16:50:010215:446)» (копия).
2. Кадастровая паспорт земельного участка № 1600/301/15-1307 от 12.01.2015 г. (кадастровый номер земельного участка: 16:50:010215:446) (копия).
3. Топографический план застройки земельного участка по ул. Баумана, 33 (кадастровый номер земельного участка: 16:50:010215:446) (копия).
4. Генплан застройки земельного участка адресу: г. Казань, ул. Баумана, д. 33 (кадастровый номер земельного участка: 16:50:010215:446). Материалы эскизного проекта строительства (М 1:500) (копия).
5. Материалы технических отчетов по инженерно-геологическим изысканиям на объекте «Торгово-офисное здание по ул. Баумана, 33 Вахитовского района г. Казани» (копия).
6. Раздел «Обеспечение сохранности объекта культурного (археологического) наследия регионального (республиканского) значения – Достопримечательное место «Культурный слой исторического центра города Казани XI–XVIII вв.» к проекту строительства объекта «Торгово-административное здание» по адресу: г. Казань, ул. Баумана, д. 33 (кадастровый номер земельного участка: 16:50:010215:446)».
7. Заявка на проведение государственной историко-культурной экспертизы от «01» декабря 2015 г. (копия).

«09» декабря 2015 г.

Эксперт Министерства культуры РФ

 /Ю.А.Зеленев

Подпись: 

«09» декабря 2015 г.